

Date : mai 2004
 N° d'opération : HEN 20466G

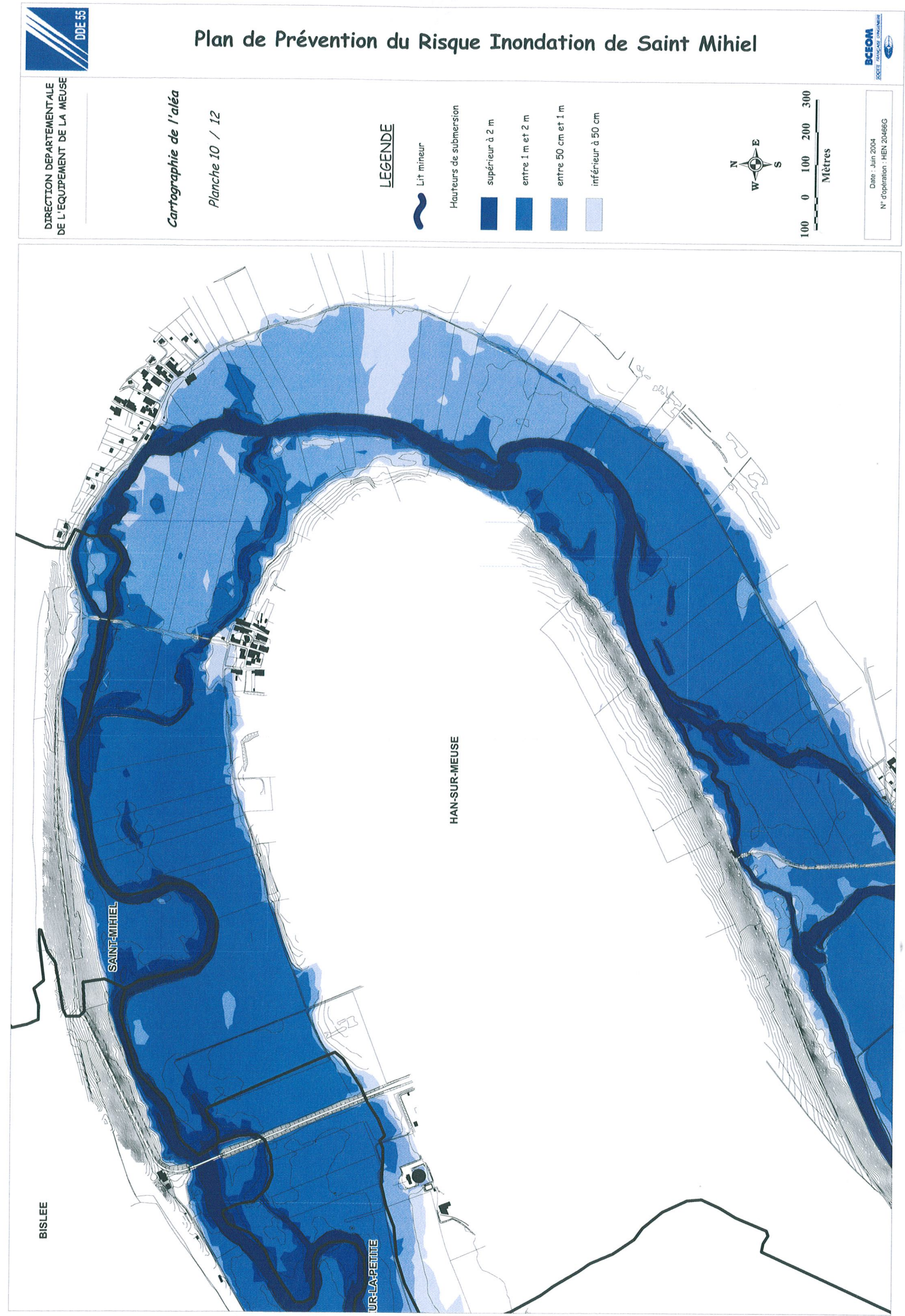


Plan de Prévention du Risque Inondation

Plan d'assemblage du PPRi dit de Saint Mihiel



SOCIÉTÉ FRANÇAISE D'INGÉNIERIE



DIRECTION DÉPARTEMENTALE
DE L'ÉQUIPEMENT DE LA MEUSE

Cartographie de l'ailéa

Planche 11 / 12

LEGENDE



Lit mineur

Hauteurs de submersion



supérieur à 2 m



entre 1 m et 2 m



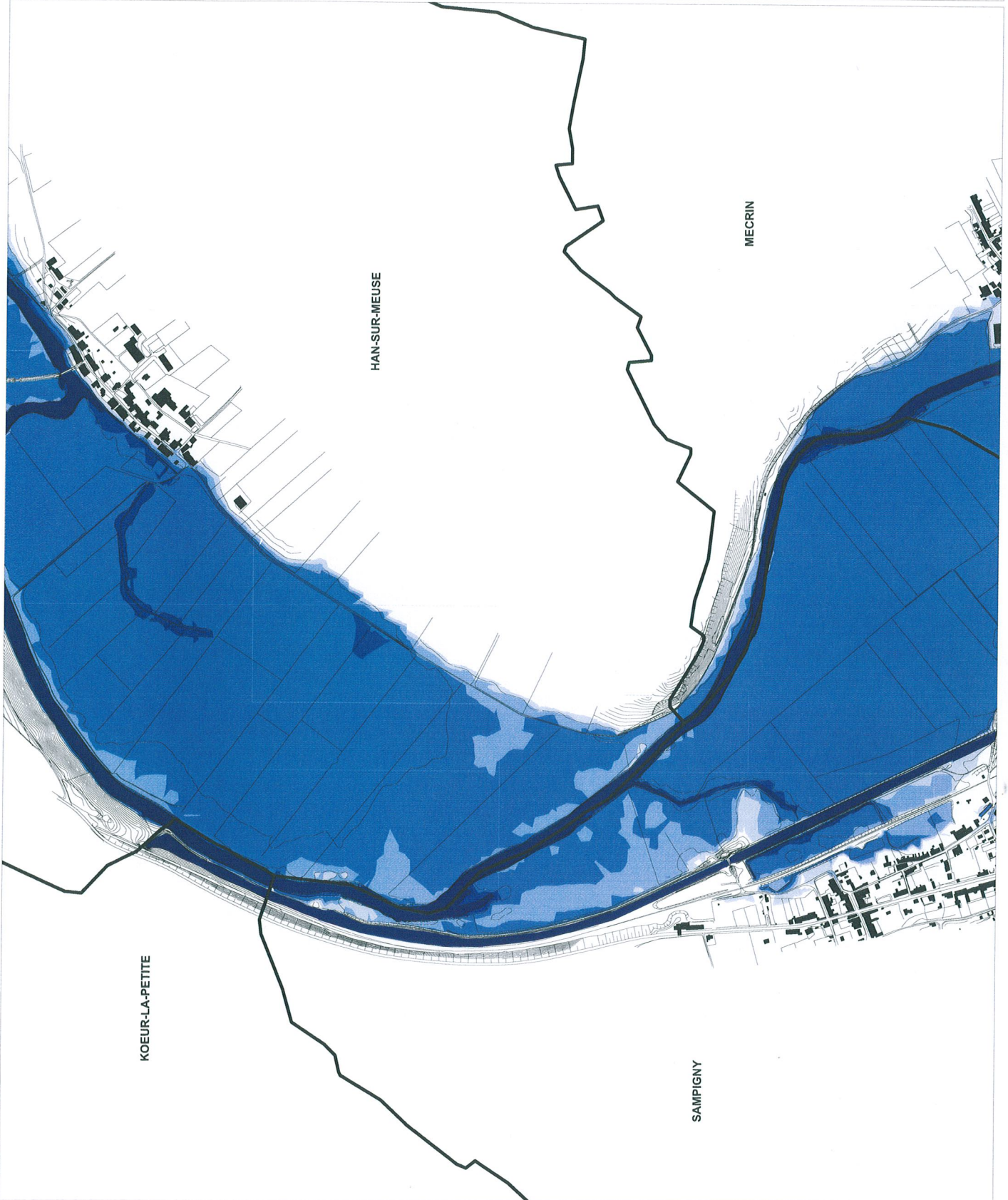
entre 50 cm et 1 m



inférieur à 50 cm



Date : Juin 2004
N° d'opération : HEH 2046RG



Légende

Périmètre d'exposition aux risques

— Limites du périmètre d'exposition aux risques

Projet de zonage réglementaire

■ Zone de recommandations

■ Zone d'autorisation b

■ Zone d'autorisation B

■ Zone d'interdiction r

■ Zone d'interdiction stricte R1

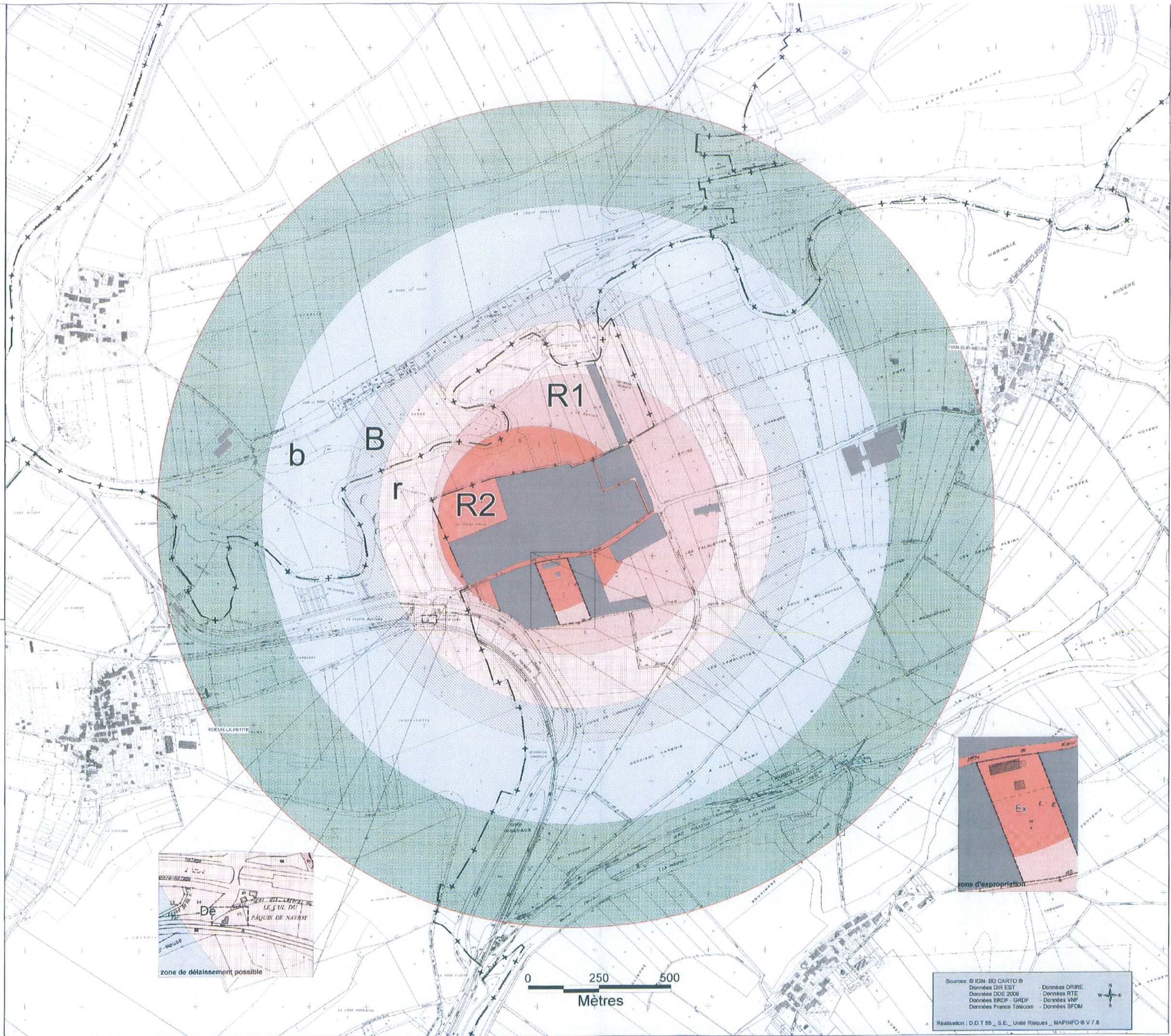
■ Zone d'interdiction stricte R2

De zone de délaissement possible

Ex zone d'expropriation

■ Limites entreprise source HUNTSMAN

— + — Limites communales



PREFET DE LA MEUSE

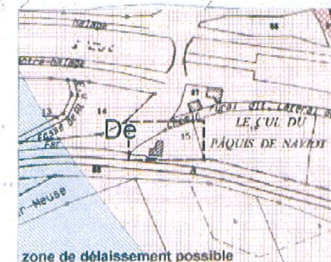
**Plan de Prévention des Risques Technologiques
Communes de BISLEE, HAN SUR MEUSE,
KOEUR LA PETITE, SAINT-MIHIEL
Entreprise HUNTSMAN**

PLAN DE ZONAGE REGLEMENTAIRE

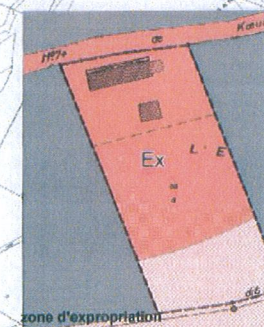
PPR autorisé par arrêté préfectoral en date du 19 novembre 2008

Vo pour être consulté
à compter du 28 mars 2011
Sur le site: le 28 MARS 2011

Le Préfet,
Gaëlle DESPAX



zone de délaissement possible



zone d'expropriation



Sources : IGN - BD CARTO ©
Données DIR EST
Données DDE 2008
Données ERDF - GRDF
Données France Télécom
Données DRRE
Données RTE
Données VNF
Données SFDN
Réalisation : D.D.T 55 - S.E. - Unité Risques - MAPINFO © V 7.8