

Préfecture de la Meuse

PRÉFET DE LA MEUSE
Liberté
Égalité
Fraternité

Direction Départementale des Territoires de la Meuse

PPR prescrit par arrêté préfectoral en date du 08 décembre 2008

Plan de Prévention des Risques Naturels (PPRN)

Cavités souterraines

Commune de Savonnières-en-Perthois

ZONAGE RÉGLEMENTAIRE à l'échelle 1/10000









Vu, pour être annexé à mon arrêté
N° : 2020-7863
Du : 09/12/2020

A Bar le Duc, le 09/12/2020

La Préfète de la Meuse,
P. J.
Pascale TRIMBACH

DIRECTION DÉPARTEMENTALE DES TERRITOIRES DE LA MEUSE
Service Environnement
14 rue Antoine Durand
CS 10301
55012 BAR LE DUC CEDEX

Zonage réglementaire du Plan de Prévention des Risques Naturels cavités souterraines

-  Zone Rouge R1
-  Zone Rouge R2a
-  Zone Rouge R2b
-  Zone Rouge R2c
-  Zone Rouge R2d
-  Zone Rouge R3
-  Zone Rouge R4
-  Zone Bleue

DDT Meuse / Service Environnement / Unité Prévention des Risques Naturels et Technologiques

0 500 1000 m

Echelle : 1/10000 au format A1

Fonds de carte SCAN 25 IGN
Données BRGM, DDT