






Plan de Prévention du Risques inondation de l'Ornain section dite "Amont"

Tableau d'assemblage

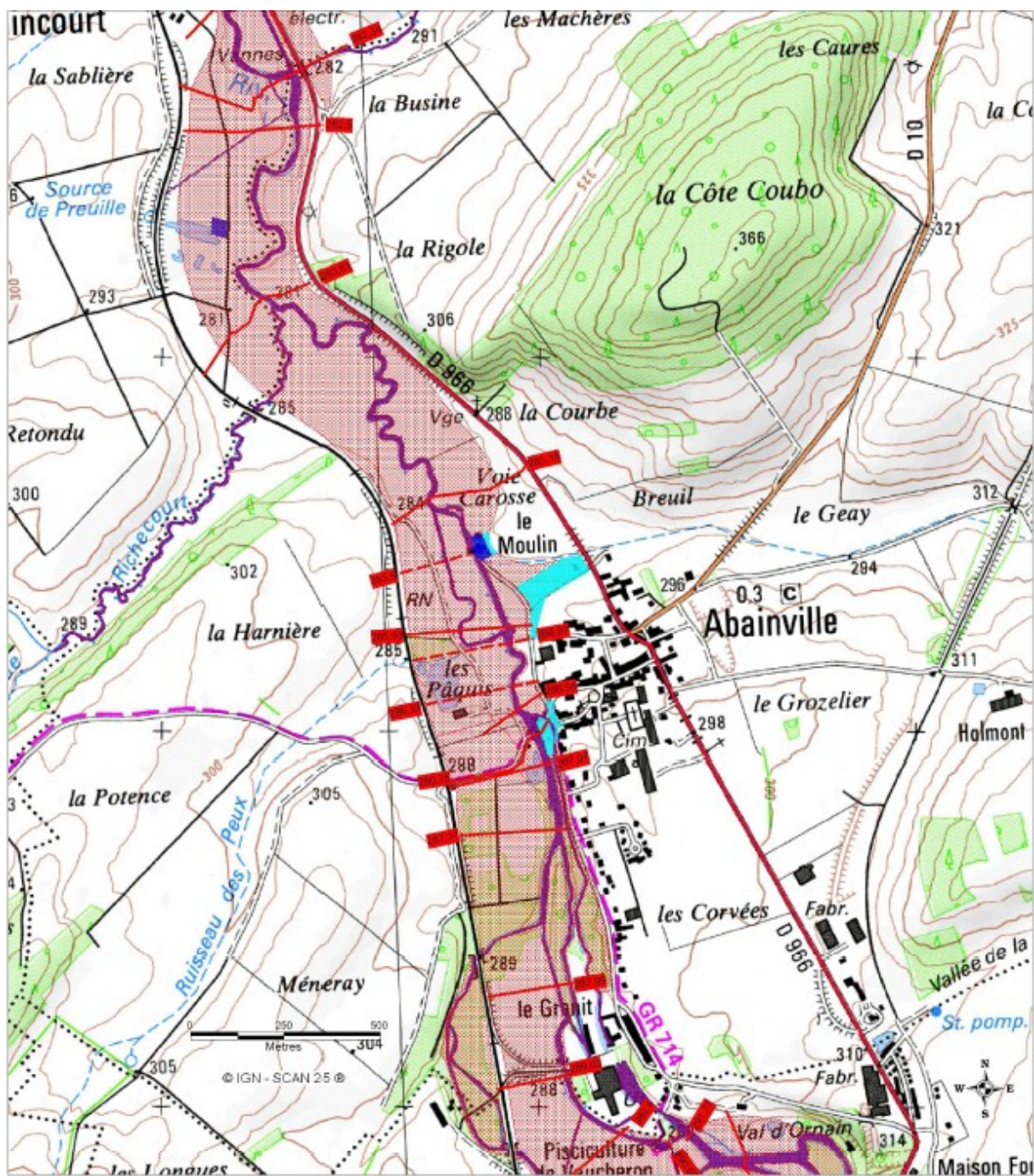
LEGENDE

- |   |   |   |                  |
|---|---|---|------------------|
|  | Zone naturelle, zone d'expansion des crues          |  | Lit Mineur       |
|  | Zone urbanisée soumise aux aléas les plus fort      |  | Limite communale |
|  | Zone urbanisée soumise aux aléas faibles et modérés |   |                  |



Direction Départementale des Territoires de la Meuse











Plan de Prévention du Risques inondation de l'Ornain section dite "Amont"

Commune de Abainville

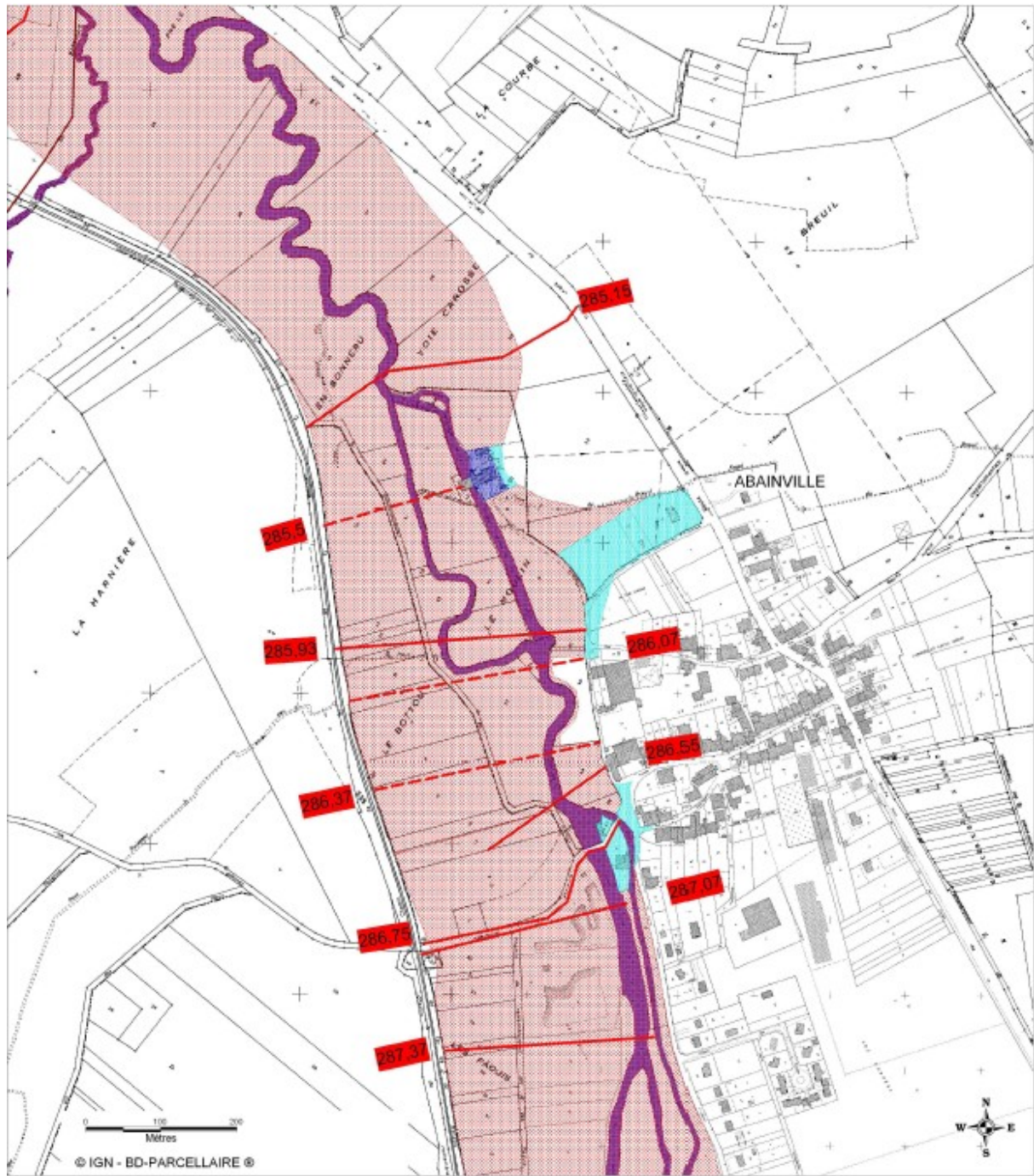
planche 2



### LEGENDE

- |   |   |   |   |
|---|---|---|---|
|  | Zone naturelle, zone d'expansion des crues          |  | Lit Mineur  |
|  | Zone urbanisée soumise aux aléas les plus fort      |  | Profil en travers, cote de crue de référence centennale |
|  | Zone urbanisée soumise aux aléas faibles et modérés |  | Limite communale  |











Plan de Prévention du Risques inondation de l'Orain section dite "Amont"

Commune de Abainville planche 2

### LEGENDE

- |   |   |   |   |
|---|---|---|---|
|  | Zone naturelle, zone d'expansion des crues          |  | Lit Mineur  |
|  | Zone urbanisée soumise aux aléas les plus fort      |  | Profil en travers, cote de crue de référence centennale |
|  | Zone urbanisée soumise aux aléas faibles et modérés |  | Limite communale  |



Direction Départementale des Territoires de la Meuse

